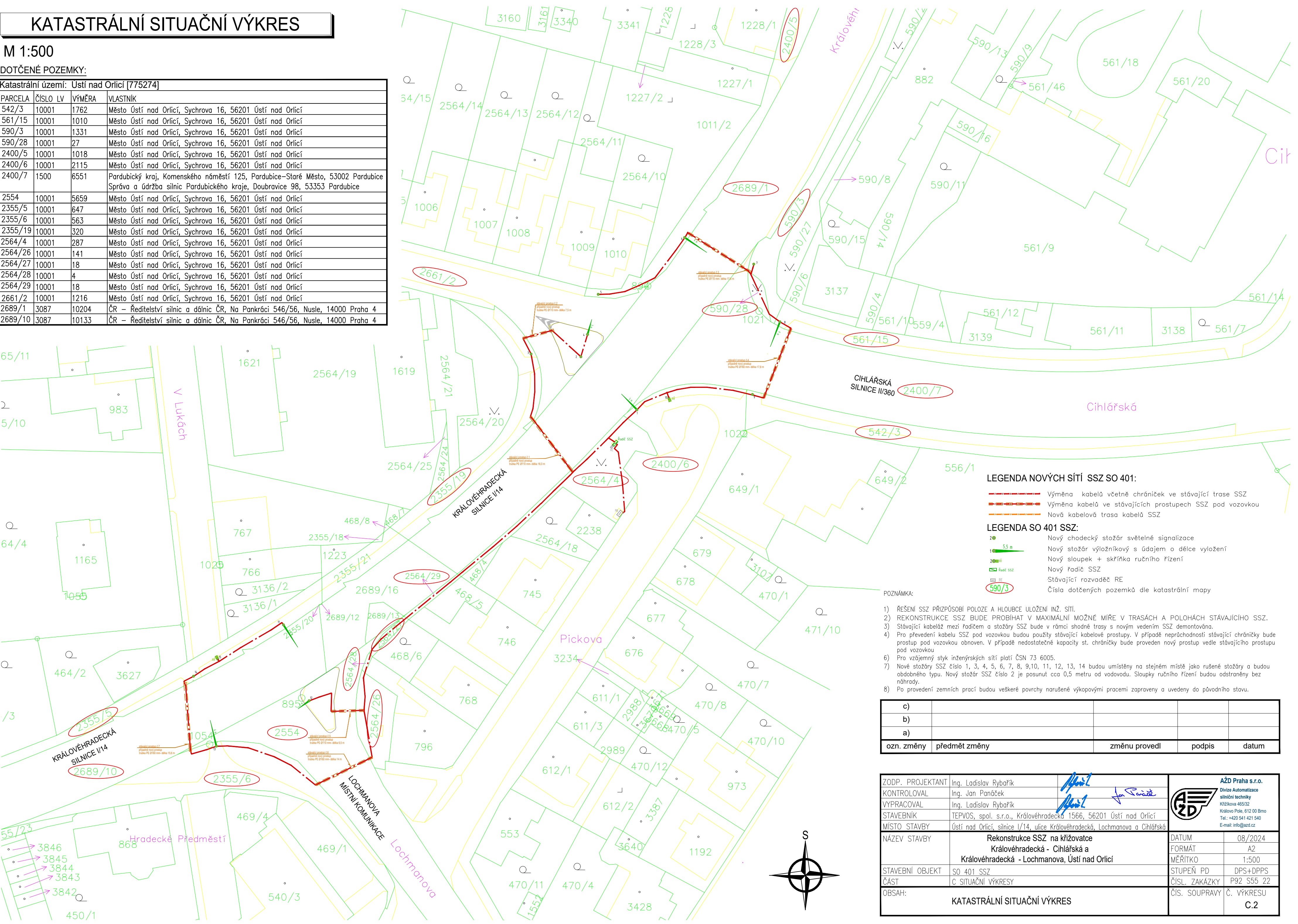


KATASTRÁLNÍ SITUAČNÍ VÝKRES

M 1:500

DOTČENÉ POZEMKY:

Katastrální území: Ústí nad Orlicí [775274]				
PARCELA	ČÍSLO LV	VÝMĚRA	VLASTNÍK	
542/3	10001	1762	Město Ústí nad Orlicí, Sychrova 16, 56201 Ústí nad Orlicí	
561/15	10001	1010	Město Ústí nad Orlicí, Sychrova 16, 56201 Ústí nad Orlicí	
590/3	10001	1331	Město Ústí nad Orlicí, Sychrova 16, 56201 Ústí nad Orlicí	
590/28	10001	27	Město Ústí nad Orlicí, Sychrova 16, 56201 Ústí nad Orlicí	
2400/5	10001	1018	Město Ústí nad Orlicí, Sychrova 16, 56201 Ústí nad Orlicí	
2400/6	10001	2115	Město Ústí nad Orlicí, Sychrova 16, 56201 Ústí nad Orlicí	
2400/7	1500	6551	Pardubický kraj, Komenského náměstí 125, Pardubice–Staré Město, 53002 Pardubice Správa a údržba silnic Pardubického kraje, Doubravice 98, 53353 Pardubice	
2554	10001	5659	Město Ústí nad Orlicí, Sychrova 16, 56201 Ústí nad Orlicí	
2355/5	10001	647	Město Ústí nad Orlicí, Sychrova 16, 56201 Ústí nad Orlicí	
2355/6	10001	563	Město Ústí nad Orlicí, Sychrova 16, 56201 Ústí nad Orlicí	
2355/19	10001	320	Město Ústí nad Orlicí, Sychrova 16, 56201 Ústí nad Orlicí	
2564/4	10001	287	Město Ústí nad Orlicí, Sychrova 16, 56201 Ústí nad Orlicí	
2564/26	10001	141	Město Ústí nad Orlicí, Sychrova 16, 56201 Ústí nad Orlicí	
2564/27	10001	18	Město Ústí nad Orlicí, Sychrova 16, 56201 Ústí nad Orlicí	
2564/28	10001	4	Město Ústí nad Orlicí, Sychrova 16, 56201 Ústí nad Orlicí	
2564/29	10001	18	Město Ústí nad Orlicí, Sychrova 16, 56201 Ústí nad Orlicí	
2661/2	10001	1216	Město Ústí nad Orlicí, Sychrova 16, 56201 Ústí nad Orlicí	
2689/1	3087	10204	ČR – Ředitelství silnic a dálnic ČR, Na Pankráci 546/56, Nusle, 14000 Praha 4	
2689/10	3087	10133	ČR – Ředitelství silnic a dálnic ČR, Na Pankráci 546/56, Nusle, 14000 Praha 4	



LEGENDA NOVÝCH SÍTÍ SSZ SO 401:

- Výměna kabelů včetně chrániček ve stávající trase SSZ
- Výměna kabelů ve stávajících prostupech SSZ pod vozovkou
- Nová kabelová trasa kabelů SSZ





LEGENDA SO 401 SSZ:

- Nový choděcký stožár světelné signalizace
- Nový stožár výložníkový s údajem o délce vyložení
- Nový sloupek + skříňka ručního řízení
- Nový řadič SSZ
- Stávající rozvaděč RE
- Číslo dotčených pozemků dle katastrální mapy

POZNÁMKA:

- ŘEŠENÍ SSZ PŘÍZPŮSOBÍ POLOŽE A HLUBCE ULOŽENÍ INŽ. SÍTÍ.
- REKONSTRUKCE SSZ BUDE PROBÍHAT V MAXIMÁLNÍ MOŽNÉ MÍŘE V TRASÁCH A POLOHÁCH STÁVAJÍCÍHO SSZ.
- Stávající kabeláž mezi řadičem a stožáry SSZ bude v rámci shodné trasy s novým vedením SSZ demontována.
- Pro převedení kabelu SSZ pod vozovkou budou použity stávající kabelové prostupy. V případě neprůchodnosti stávající chráničky bude vstup pod vozovkou obnoven. V případě nedostatečné kapacity st. chráničky bude proveden nový vstup vedle stávajícího vstupu pod vozovkou
- Pro vzájemný styk inženýrských sítí platí ČSN 73 6005.
- Nové stožáry SSZ číslo 1, 3, 4, 5, 6, 7, 8, 9,10, 11, 12, 13, 14 budou umístěny na stejném místě jako rušené stožáry a budou obdobného typu. Nový stožár SSZ číslo 2 je posunut cca 0,5 metru od vodovodu. Sloupky ručního řízení budou odstraněny bez náhrady.
- Po provedení zemních prací budou veškeré povrchy narušené výkopovými pracemi zapraveny a uvedeny do původního stavu.

c)				
b)				
a)				
ozn. změny	předmět změny	změnu provedl	podpis	datum

ZODP. PROJEKTANT	Ing. Ladislav Rybařík			AŽD Praha s.r.o.	
KONTROLOVAL	Ing. Jan Panáček			Divize Automatizace silniční techniky	
VYPRACOVAL	Ing. Ladislav Rybařík			Křižkova 465/32	
STAVEBNÍK	TEPVOS, spol. s.r.o., Královéhradecká 1566, 56201 Ústí nad Orlicí			Kralovo Pole, 612 00 Brno	
MÍSTO STAVBY	Ústí nad Orlicí, silnice I/14, ulice Královéhradecká, Lochmanova a Cihlářská			Tel.: +420 541 421 540	
NÁZEV STAVBY	Rekonstrukce SSZ na křižovatce Královéhradecká - Cihlářská a Královéhradecká - Lochmanova, Ústí nad Orlicí			DATUM	08/2024
STAVEBNÍ OBJEKT	SO 401 SSZ			FORMÁT	A2
ČÁST	C SITUAČNÍ VÝKRESY			MĚŘÍTKO	1:500
OBSAH:	KATASTRÁLNÍ SITUAČNÍ VÝKRES			STUPEŇ PD	DPS+DPPS
				ČÍSL. ZAKÁZKY	P92 S55 22
				ČÍS. SOUPRAVY	Č. VÝKRESU
					C.2